

Bau- und Strassenlinienplan

Teilgebiet Nord 2 "Mutation Hardstrasse"

Beschluss

Zonenplan Siedlung

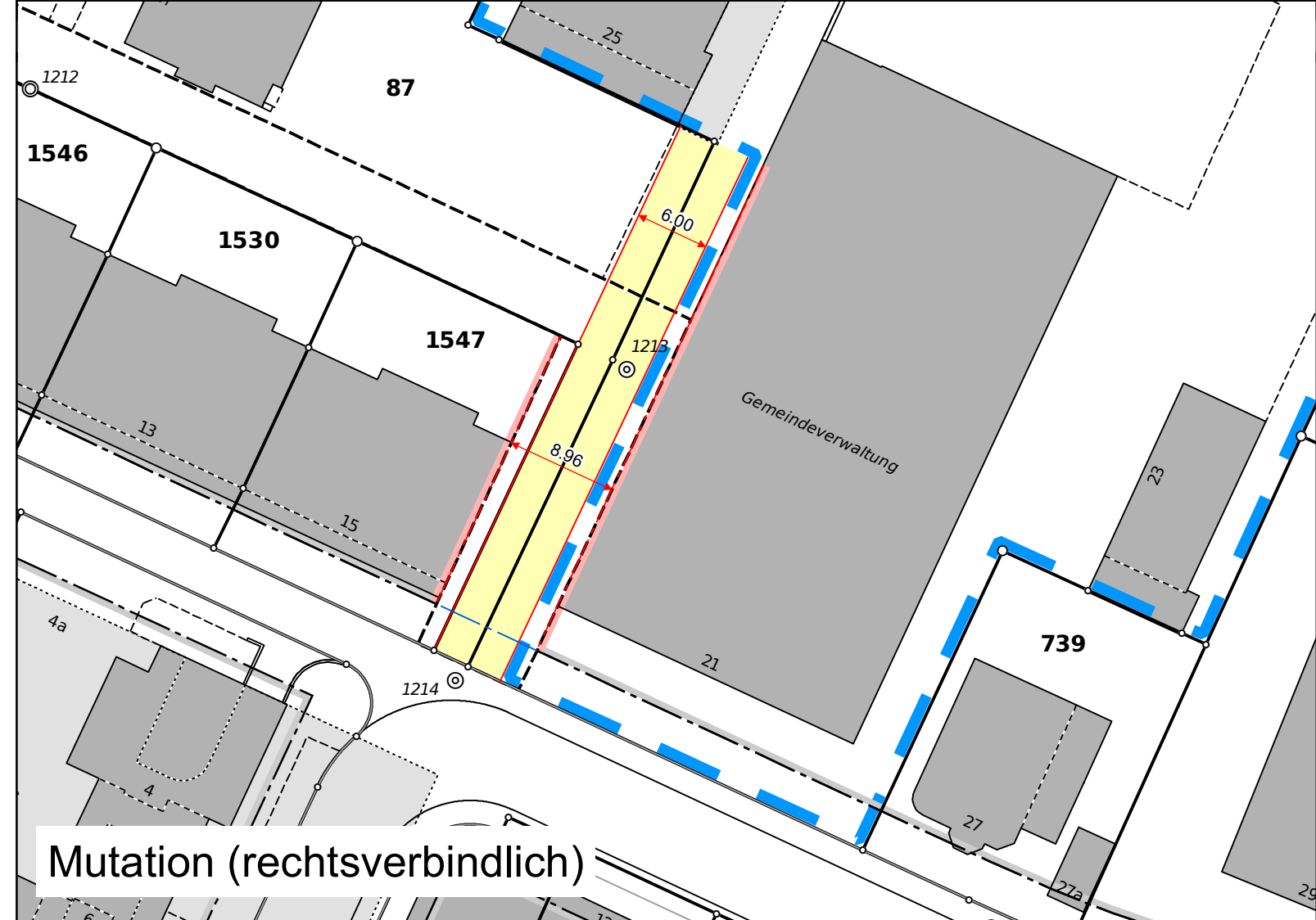
Mutation Hardstrasse

1:500

0 2.5 5 10 Meter





<p>Exemplar</p> <p>Beschluss des Gemeinderates: Beschluss der Gemeindeversammlung Referendumsfrist: Urnenabstimmung: Publikation der Planauflage im Amtsblatt Nr. vom Planaufgabe:</p>	<p>Inventar Nr.</p> <p>Namens des Gemeinderates Der Präsident: Der Gemeindeschreiber:</p>
<p>Vom Regierungsrat des Kantons Basel-Landschaft genehmigt mit Beschluss Nr. vom Publikation des Regierungsratsbeschlusses im Amtsblatt Nr. vom</p>	<p>Die Landschreiberin:</p>

Datum:	29.06.2023	bearbeitet:	meg
Format:	A3 42 x 29.7 cm	geprüft:	
AuftragsNr:	41.00006		
Projekt:	birsfelden_bsp_MUT.mxd		



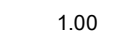



Mutation (rechtsverbindlich)

Legende rechtsverbindlicher Inhalt

-  aufgehobene Strassenbaulinie
-  neue Strassenlinie
-  neue Strassenbaulinie
-  Aufhebung W4 / WG4 / OeWA (neu: Strasse innerhalb ZPS)

Die mit der vorliegenden Mutation aus der W4 / WG4 entlassenen Parzellenteile können weiterhin in die Nutzungsberechnung einbezogen werden.

orientierender Inhalt

-  1.00 Bemassung
-  bestehende Strassenlinie
-  bestehende Strassenbaulinie
-  Perimeter QP Hardstrasse

